

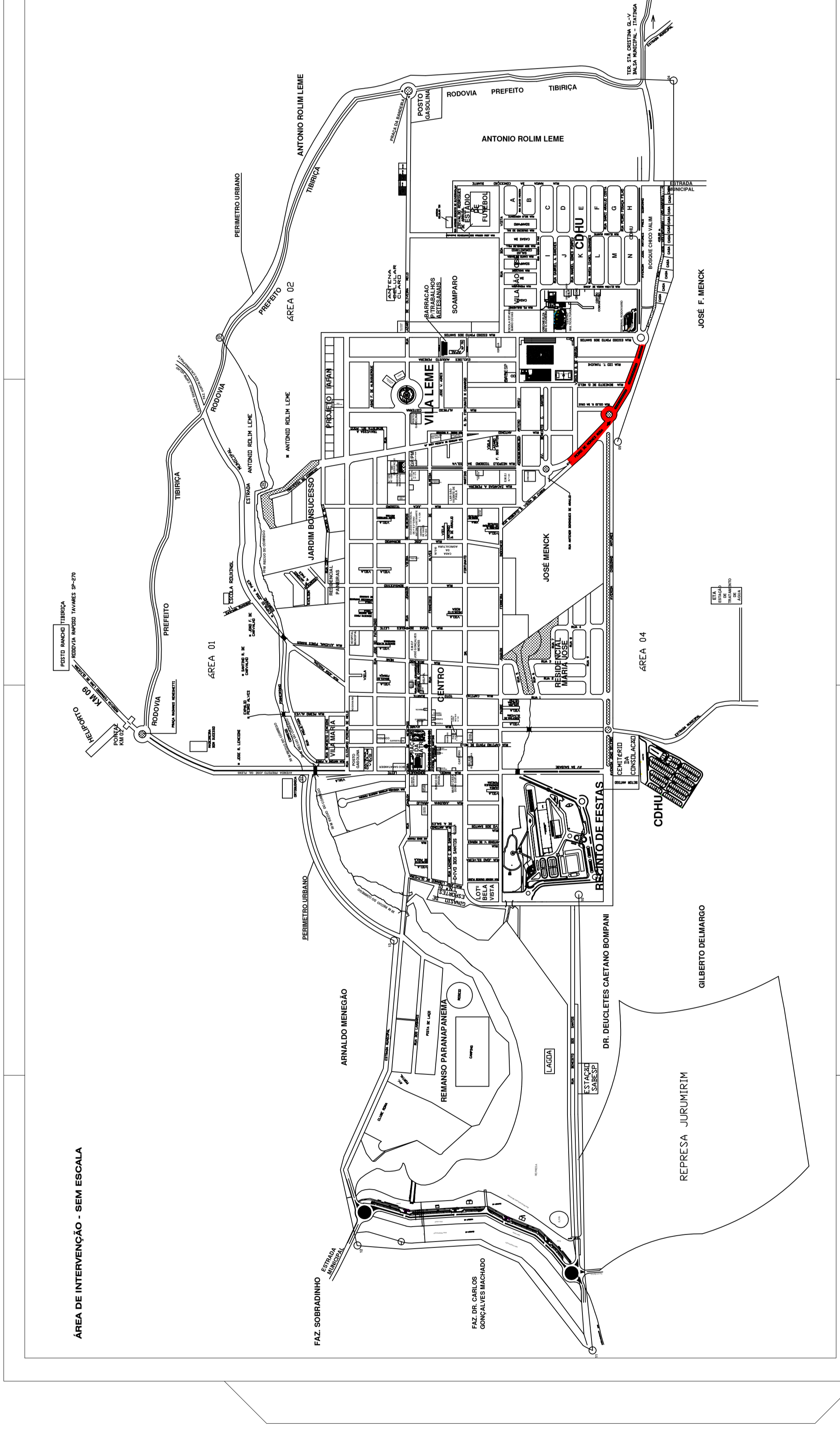



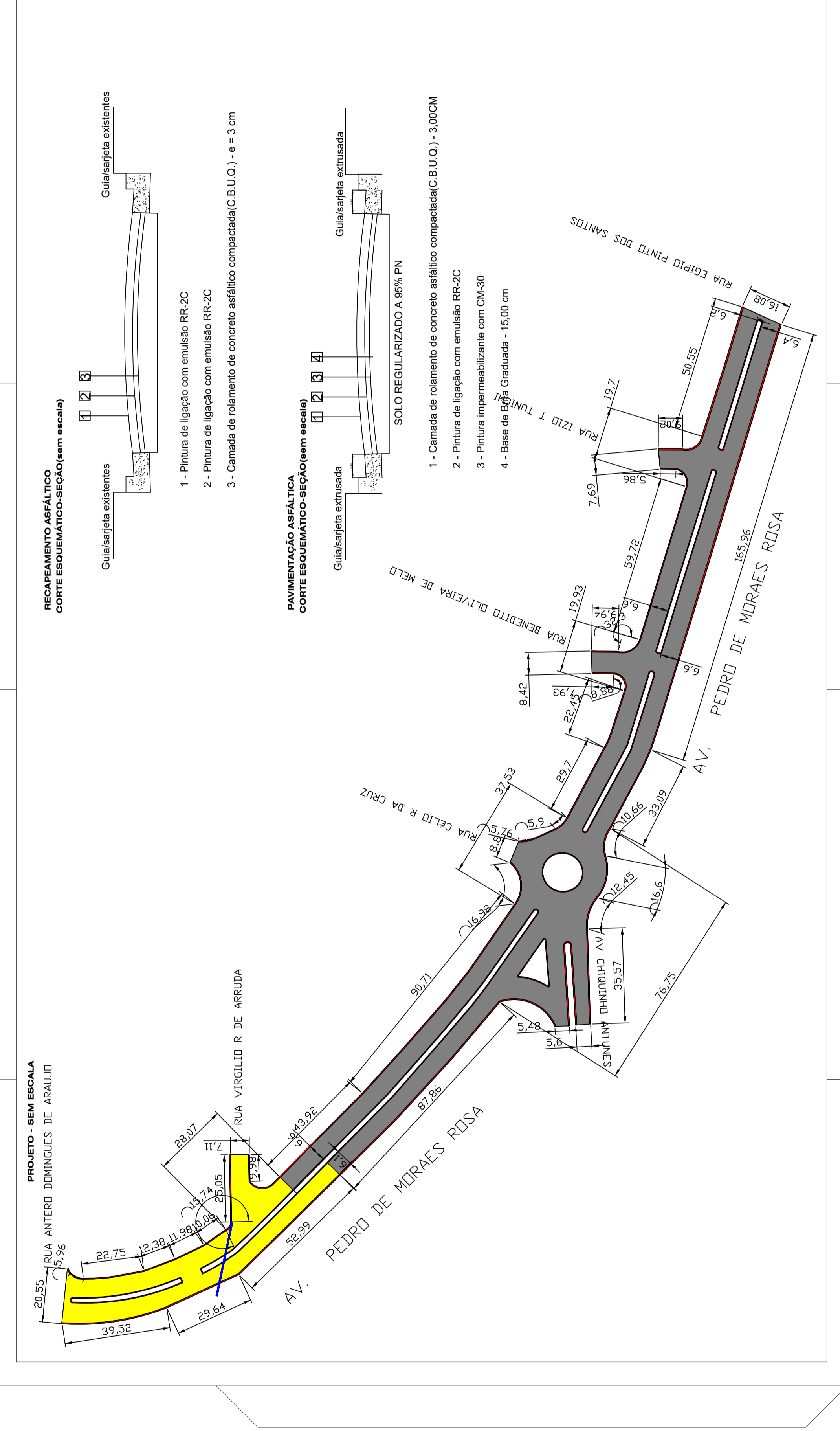


<b>RECAPE E PAVIMENTAÇÃO ASFÁLTICA</b>	FOLHA 01/02
ASSUNTO: LOCALIZAÇÃO - ÁREA DE INTERVENÇÃO	DATA: DEZEMBRO/2021
LOCAL: AVENIDA PEDRO MORAES ROSA E AVENIDA CHIQUINHO ANTUNES	MUNICÍPIO: Parapananema
PROPRIETÁRIA: MUNICÍPIO DA ESTÂNCIA TURÍSTICA DE PARAPANANEMA	CNPJ: 46.634.309/0001-34
SITUAÇÃO: VIDE MAPA MUNICÍPIO	PREFEITO MUNICIPAL 
ÁREAS RECAPEAMENTO ASFÁLTICO AVENIDA PEDRO MORAES ROSA e AVENIDA CHIQUINHO ANTUNES 6.044,98m² PAVIMENTAÇÃO ASFÁLTICA AVENIDA PEDRO MORAES ROSA 1.598,83m²	RESPONSÁVEL TÉCNICO MARIANA FONSECA MACHADO ARQUITETA - CAU Nº 4.30.060-0/RT-07
<b>LEGENDA</b>	
 ÁREA DE INTERVENÇÃO - SEM ESCALA	
ESCALA: INDICADAS	



<b>RECAPE E PAVIMENTAÇÃO ASFÁLTICA</b>	FOLHA 02/02
ASSUNTO: RECAPE E PAVIMENTAÇÃO ASFÁLTICA	DATA: DEZEMBRO/2021
LOCAL: AVENIDA PEDRO MORAES ROSA E AVENIDA CHIQUINHO ANTUNES	MUNICÍPIO: Parapananema
PROPRIETÁRIA: MUNICÍPIO DA ESTÂNCIA TURÍSTICA DE PARAPANANEMA	CNPJ: 46.634.309/0001-34
SITUAÇÃO: VIDE MAPA MUNICÍPIO	PREFEITO MUNICIPAL 
ÁREAS RECAPEAMENTO ASFÁLTICO AVENIDA PEDRO MORAES ROSA e AVENIDA CHIQUINHO ANTUNES 6.044,98m² PAVIMENTAÇÃO ASFÁLTICA AVENIDA PEDRO MORAES ROSA 1.598,83m²	RESPONSÁVEL TÉCNICO MARIANA FONSECA MACHADO ARQUITETA - CAU Nº 4.30.060-0/RT-07
<b>LEGENDA</b>	
 RECAPE ASFÁLTICO  PAVIMENTAÇÃO ASFÁLTICA  GUARDES E SAREJETAS EXISTENTES  CANALIZADO - PMP	
ESCALA: INDICADAS	





# PREFEITURA MUNICIPAL DA ESTÂNCIA TURÍSTICA DE PARANAPANEMA

SECRETARIA MUNICIPAL DE OBRAS  
DEPARTAMENTO DE ENGENHARIA

## RELAÇÃO DE RUAS

**OBRA A SER REALIZADA:** RECAPE E PAVIMENTAÇÃO ASFÁLTICA

**METRAGENS:**

**Recapeamento asfáltico:** 6.044,98 m<sup>2</sup>.

**Pavimentação asfáltica:** 1.598,83 m<sup>2</sup>.

**1-AVENIDA PEDRO MORAES ROSA – recapeamento – A = 5.249,26 m<sup>2</sup>**

(entre a Rua Egipto Pinto dos Santos e Rua Virgílio R. de Arruda)

VIA SENTIDO RUA EGIPTO PINTO DOS SANTOS PARA RUA VIRGILIO R. DE ARRUDA – 374,21 METROS – A = 2.829,40 m<sup>2</sup>

VIA SENTIDO RUA VIRGILIO R. DE ARRUDA PARA AVENIDA CHIQUINHO ANTUNES – 87,86 METROS – A = 600,78 m<sup>2</sup>

VIA SENTIDO AVENIDA CHIQUINHO ANTUNES PARA RUA EGIPTO PINTO DOS SANTOS – 275,80 METROS – A= 1.819,08 m<sup>2</sup>

**2-AVENIDA PEDRO MORAES ROSA - pavimentação asfáltica – A= 1598,83m<sup>2</sup>**

(entre a Rua Virgílio R de Arruda e Rua Antero Domingues de Araujo)

VIA SENTIDO RUA VIRGILIO R. DE ARRUDA PARA RUA ANTERO DOMINGUES DE ARAUJO – 91,20 METROS – A = 850,48 m<sup>2</sup>

VIA SENTIDO ANTERO DE DOMINGUES DE ARAUJO PARA AVENIDA CHIQUINHO ANTUNES - 122,15 METROS – A = 748,35 m<sup>2</sup>

**3-AVENIDA CHIQUINHO ANTUNES – recapeamento – A = 795,72 m<sup>2</sup>**

(inicia na Avenida Pedro Moraes Rosa e se estende por 35,57 metros pela Avenida Chiquinho Antunes)

Estância Turística de Paranapanema, 09 de dezembro de 2021.

Arqtª Mariana Fonseca Machado

RESPONSÁVEL TÉCNICO

CAU A35006-0

