

MAPA CDHU

LOCAÇÃO DAS VIAS PARA RESTAURAÇÃO DE PAVIMENTO

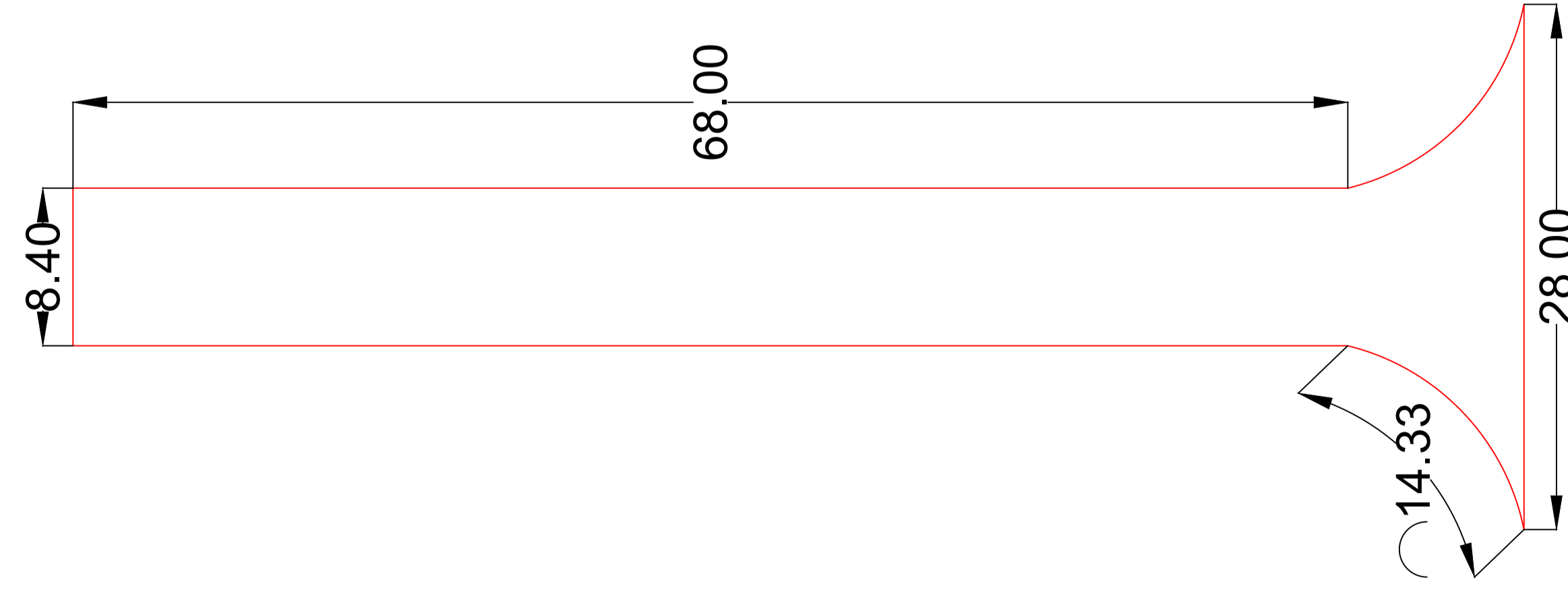
SEM ESCALA

TRECHO A REPARAR 02 uni 1.569,97 m²

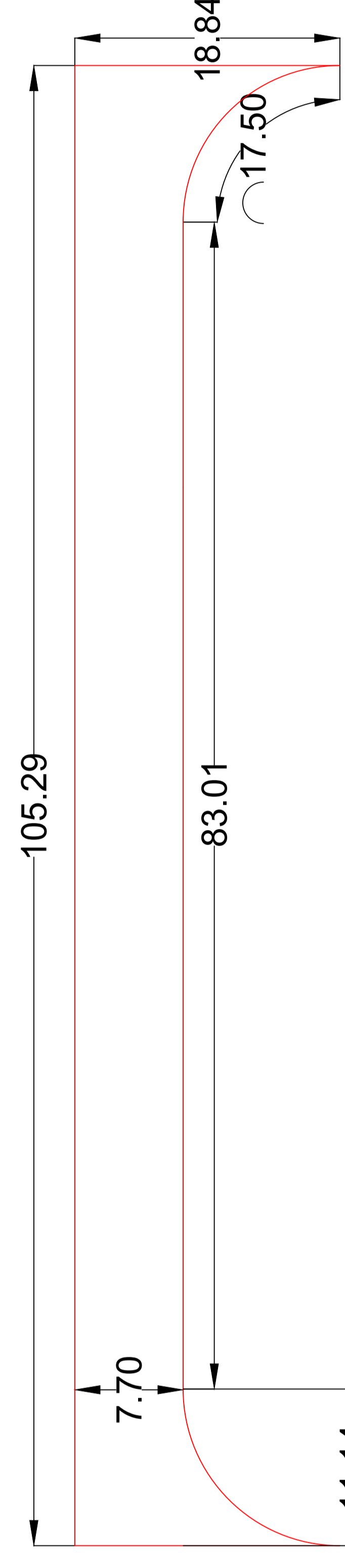


PROJETO PAVIMENTAÇÃO	FOLHA 1/2
USO: RESTAURAÇÃO DE PAVIMENTAÇÃO DE LAJOTA DE CONCRETO PREFEITURA MUNICIPAL DA ESTÂNCIA TURÍSTICA DE PARANAPANEMA LOCAL: CDHU "DOMICILIA LIBÂNICO DE ABREU" - PARANAPANEMA MUNICÍPIO DA ESTÂNCIA TURÍSTICA DE PARANAPANEMA COMARCA DE AVARÉ - ESTADO DE SÃO PAULO ESC. 1:100	
SITUAÇÃO SEM ESCALA	DECLARO QUE A APROVAÇÃO DO PROJETO NÃO IMPLICA RECONHECIMENTO, ENDORSA- MENTO, ENDORSAÇÃO, ENDORSAÇÃO DA PREFEITURA, DO DIREITO DE PROPRIEDADE DO TERRENO.
vide mapa bairro cdhu	ROGÉLIO HEISEL FANGANELLO PREFEITO MUNICIPAL
	AUTOR/RESPONSÁVEL TÉCNICO PAULO RICARDO GORDIANO ENG. CIVIL CREA- 5070336592

TRECHO 1 = 705,94 m²
RUA BOA VISTA



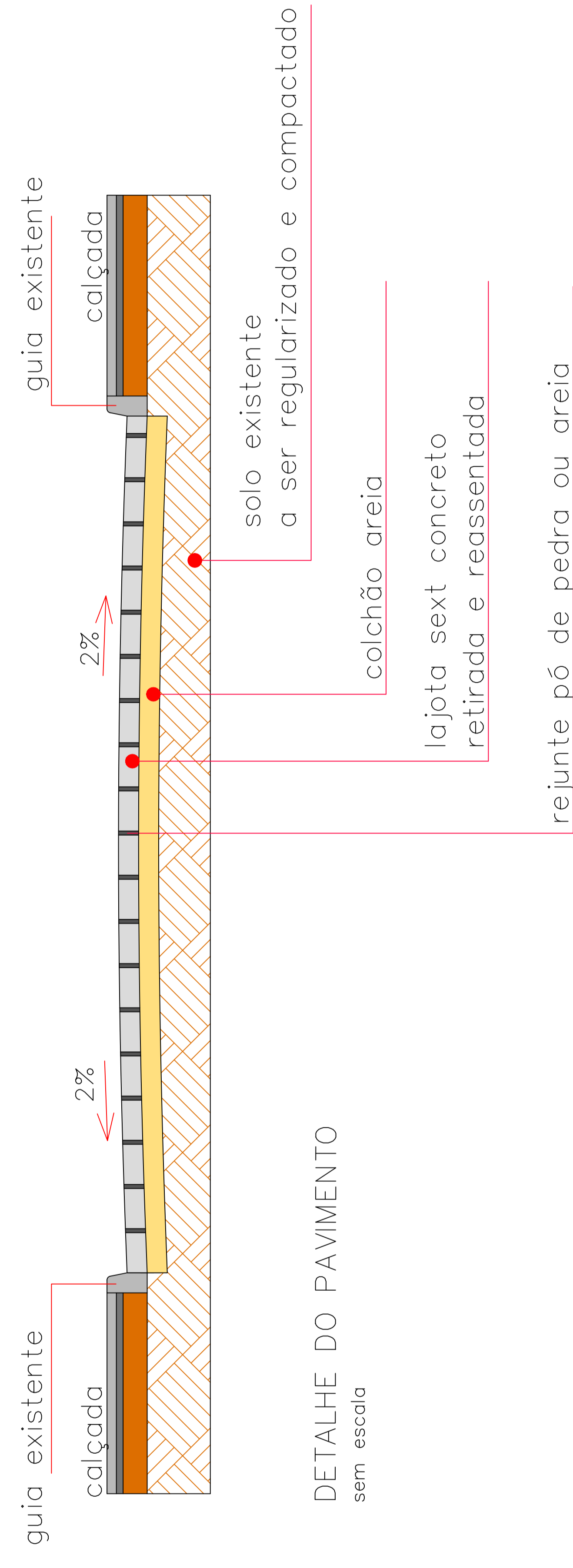
TRECHO 2 = 864,03 m²
RUA MARIA DA CONCEIÇÃO DUARTE



TRECHO 1 = 705,94 m²

TRECHO 2 = 864,03 m²

TOTAL ÁREA A RESTAURAR = 1.569,97 m²



PROJETO PAVIMENTAÇÃO

FOLHA

2/2

USO: RESTAURAÇÃO DE PAVIMENTAÇÃO DE LAJOTA DE CONCRETO

PREFEITURA MUNICIPAL DA ESTÂNCIA TURÍSTICA DE PARANAPANEMA

LOCAL: RUA: BOA VISTA – VILA SÃO JOSÉ E RUA: MARIA DA CONCEIÇÃO DUARTE – CDHU
"DOMICILIA LIBÂNEO DE ABREU" – PARANAPANEMA

MUNICÍPIO DA ESTÂNCIA TURÍSTICA DE PARANAPANEMA

COMARCA DE AVARÉ – ESTADO DE SÃO PAULO

ESC.1:100

SITUAÇÃO SEM ESCALA

DECLARO QUE A APROVAÇÃO DO PROJETO NÃO IMPLICA NO RECONHECIMENTO, POR PARTE DA PREFEITURA, DO DIREITO DE PROPRIEDADE DO TERRENO.

RODOLFO HESSEL FANGANIELLO
PREFEITO MUNICIPAL

AUTOR/RESPONSÁVEL TÉCNICO
PAULO RICARDO GORDIANO
ENG. CIVIL. CREA: 5070336292

vide mapa bairro cdhu